












LEGENDA:

Wydział geologiczny

	1	IIa	IIIa - IIIb2	IIIa1 - IIIa4	IVa1, IVa2	Va1, Va2, IVb1 - IVb2	Vc1, Vc2	VI1 - VI4	VIId1 - VIId3	VIId1, VIId2	VIId1, VIId2
											
	- nasyp budowlane	- torfy	- namyty	- mulki	- iły	- piaski	- piaski	- pospółki	- gliny zwalowe	- iły	- piaski
	- seria gruntów antropogenicznych	- seria osadów organicznych	- seria osadów organicznych	- seria glin rzeczno-zastoiskowych	- seria ilow rzeczno-zastoiskowych	- seria osadów solicznych	- seria gruntów piaszczysto-zwłocowych	- seria glin zwalowych	- seria osadów morskich miocenu		



Linie na przekrojach geologiczno-inżynierskich

- linia powierzchni terenu
- linia projektowanej drogi - nwielecia wariant I
- granice warstw geologiczno-inżynierskich
- granice stratygraficzne

Literowe oznaczenia wydzielonych warstw

- I_{gr}** - numer warstwy geologiczno-inżynier
 Q_{HP} - symbol wydzielen stratygraficznych


(wg "Tabele charakterystycznych parametrów geotechnicznych ... - Załącznik nr 2.1)

- | | |
|---|---------------------------|
|  | - wykresy sondowań CPT |
|  | - wykresy sondowań DPT |
| (D38)* | - rzut otworu na oś drogi |

Investo

Generałny Dyrektor Dróg Krajowych i Autostrad
działający przez
Oddział w Rzeszowie
Generalnej Dyrekcji Dróg Krajowych i Autostrad
35 - 959 Rzeszów, ul. Legionów 20

Jednostka projektowa:

 ARCADIS Sp. z o.o.
02-675 Warszawa, ul. Wołoska 22A
tel.: (0-22) 203 20 03 fax.: (0-22) 203 20 01

Zamierzenie budowlane

E

vineke

Droga ekspresowa S19
odcinek Nisko (węzeł "Zapacz" z węzłem) - w
"Sokołów Małopolski Północ" (z węzłem)

Stadium

KONCEPCJA PROGRAMOWA


Tytuł opracowania:

Dokumentacja Geologiczno - Inżynierska dla określenia warunków geologiczno-inżynierskich posadowienia obiektów budowlanych inwestycji pod nazwą Budowa drogi ekspresowej S19 odcinek Nisko (węzeł "Zapacze" z węzłem) - węzeł "Sokolów Małopolski Północ" (z węzłem)"

Tytöl nysunku:

PRZEKRÓJ GEOLOGICZNO-INŻYNIERSKI
Droga dojazdowa DD-20 L

Imię i nazwisko	Uprawnienia:	Podpis

Opracował:	mgr inż. Wiesław Kozak	MŚ VII-1384	
------------	------------------------	-------------	---

Nr archiwalny: 1680	Data opracowania: kwiecień 2016	Skala: 1 : 1000	MŚ VII-1729	
Nr arkusza: 1/1				